

Satzung**der Stadt Bad Münstereifel über die Abgrenzung, Abrundung und Einbeziehung von Außenbereichsflächen für den im Zusammenhang bebauten Ortsteil Bad Münstereifel-Rodert**

Aufgrund des § 34 Abs. 4 Baugesetzbuch (BauGB) i.d.F. der Bekanntmachung vom 27. August 1997 (BGBl. I S. 2141), berichtigt am 16.01.1998 (BGBl. I S. 137) im Verbindung mit § 4 der Gemeindeordnung Nordrhein-Westfalen i.d.F. der Bekanntmachung vom 14.07.1994 (GV NRW S.666 / SGV NRW 2023), zuletzt geändert durch das Gesetz vom 28.03.2000 (GV NRW S. 245) hat der Rat der Stadt Bad Münstereifel am 03.05.2005 folgende Satzung beschlossen:

§ 1

- (1) Die Grenzen des im Zusammenhang bebauten Ortsteils (gem. § 34 Abs. 4 Satz 1 Nr. 1 BauGB) sind in der als Anlage beigefügten Karte dargestellt. Die Fläche ist mit **A** bezeichnet, nicht schraffiert und in einer Linie abgegrenzt.
- (2) Die Einbeziehung von Außenbereichsgrundstücken zur Abrundung ist ebenfalls in der beigefügten Karte dargestellt. Diese Flächen sind mit **B** und **C** bezeichnet und schraffiert bzw. kariert dargestellt.

§ 2

- (1) Die Baugrundstücke der Flächen **B** und **C** sind wie folgt zu bepflanzen:

20 % der nicht überbaubaren Grundstücksfläche ist bei der Bebauung mit einheimischen Gehölzen zu bepflanzen, z.B. Hartriegel, Pfaffenhütchen, Heckenrose, Vogelbeere, Holunder, Gemeiner Schneeball, Schlehe, Weißdorn usw., pro 1,5 m² ist eine Pflanze zu setzen.

- a) Die Bepflanzung ist als durchgehende Pflanzung an den rückwärtig gelegenen Grundstücksgrenzen vorzunehmen;
- b) entlang der seitlichen Grundstücksgrenzen ist zu den Nachbargrundstücken ein 3 m breiter Grünstreifen anzulegen und mit einheimischen Gehölzen zu bepflanzen;
- c) ausgenommen von diesen Festsetzungen sind die Bereiche der Grundstücksgrenzen von der Erschließungsstraße bis zur hinteren Bauflucht.
- d) Je 50 qm nicht überbaute Grundstücksfläche sind je 2 Obstbäume oder andere Laubbäume zu pflanzen.
- e) Im Bereich der Hochspannungsleitungen ist das Anpflanzen von hochwachsenden Bäumen in einem Schutzstreifen von 5 m Breite (je 2,5 m beiderseits der Leitungstrasse) aus Sicherheitsgründen nicht zulässig.

§ 3

Die beigefügte Karte ist Bestandteil dieser Satzung.

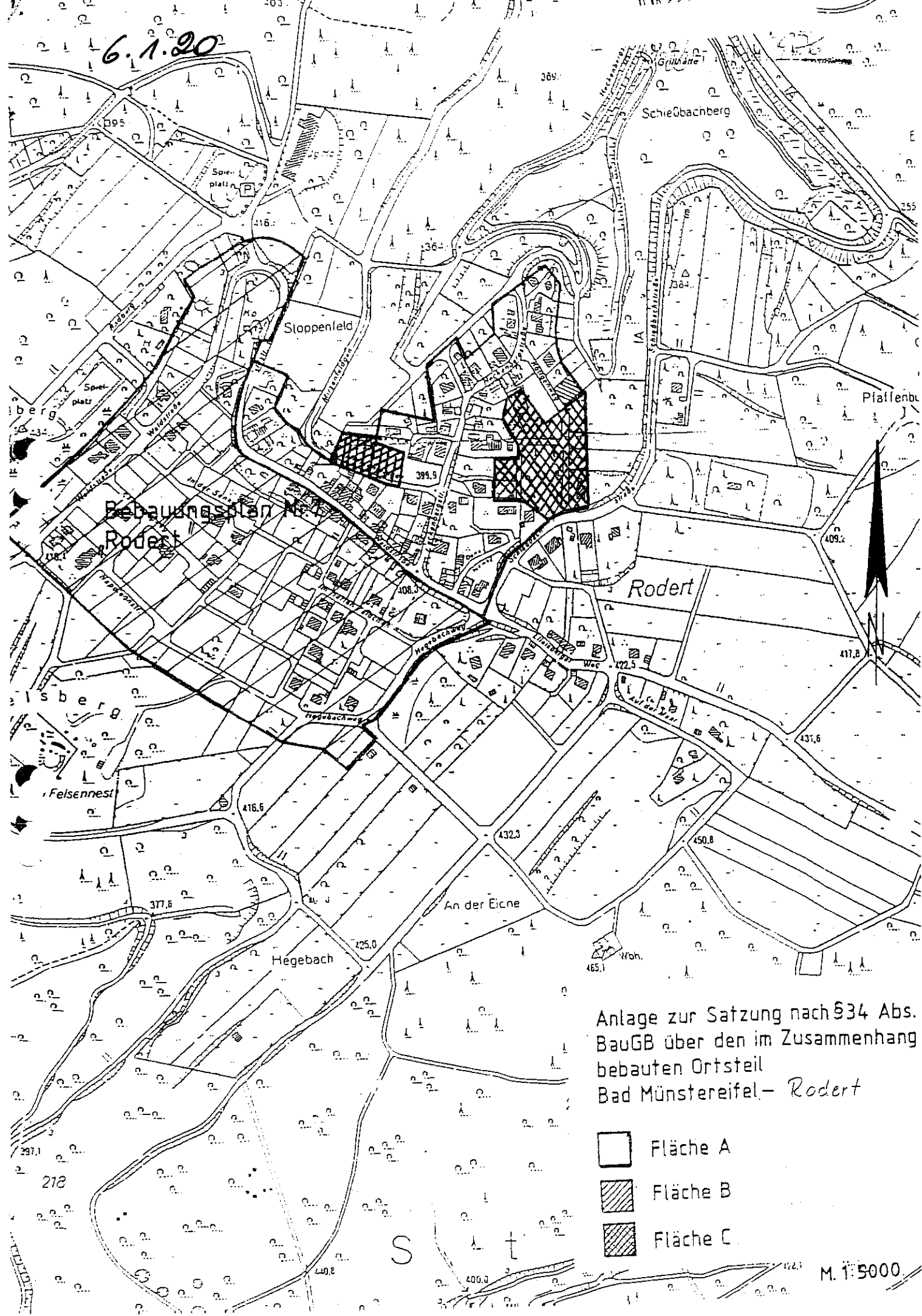
§ 4

Die Satzung tritt am Tage nach ihrer Bekanntmachung in Kraft.

In Kraft getreten am 14. Mai.2005




Stand: 01.10.2005

6.1.20



Bebauungsplan Nr. 1
Rodert

Anlage zur Satzung nach §34 Abs. 1
BauGB über den im Zusammenhang
bebauten Ortsteil
Bad Münstereifel - Rodert

-  Fläche A
-  Fläche B
-  Fläche C

M. 1:5000